











**Legende**








**Naturobjekte 2020**

-  1.01 Gewässer und Feuchtstandort
-  2.01 Markanter Einzelbaum / Baumgruppe
-  3.01 Hecke, Feld- und Ufergehölz
-  4.01 Hochstamm-Obstgarten ("Hostlett")
-  Wiese mit Qualitätsstufe I gemäss DZV
-  Wiese mit Qualitätsstufe II gemäss DZV

**Naturkonzept 2020**

-  Gewässerausdolung prüfen
-  Wildtierkorridor aufwerten (Leitstrukturen, Trittsteine schaffen)
-  Vorschlag für die Erweiterung der kommunalen Landschaftsschutzzone
-  Neu zu schützender markanter Einzelbaum

**Orientierende Inhalte, gemäss Gesamtplan (Stand vor Ortsplanung)**

-  Weggefallener erhaltenswerter Einzelbaum
-  Landwirtschaftszone
-  Spezialzone Fussballplatz "Weiher"
-  Zone für Abbau
-  Kommunale Landschaftsschutzzone
-  Wildtierkorridor (gemäss kant. Richtplan)
-  Siedlungstrenngürtel von kantonaler Bedeutung (gemäss kant. Richtplan)
-  Bestehendes / projektiertes Gebäude (gemäss amtlicher Vermessung)
-  Wald
-  Bauzone / Reservezone
-  Gemeindegrenze

0 50 100 200 300 400 Meter



Kanton Solothurn

Gemeinde Lommiswil



**Naturinventar und -konzept Lommiswil 2020**

Situation 1 : 4'000

Index	Datum	Änderungen	gez.	gpor.	gen.	Ouansingen,	geprüft:	genehmigt:
						20.04.2020		
							gezeichnet: may	Plan Nr. 21951 / 1
							Grösse: 90 x 95	
							user: may	
							gedruckt: 16.11.2020 10:22:45	

AV-Grundlage vom: wird wöchentlich aktualisiert LV95 © Ouansingen, ohne projektspezifische Nummerierung 21951\_1\_Naturinventar.mxd

Biberist Tel. 032 671 22 22  
 Burgdorf Tel. 034 420 16 20  
 Grenchen Tel. 032 654 59 30  
 Liebfeld/Bern Tel. 031 978 00 78  
 Oensingen Tel. 062 388 38 38

BSB + Partner  
 Ingenieure und Planer

